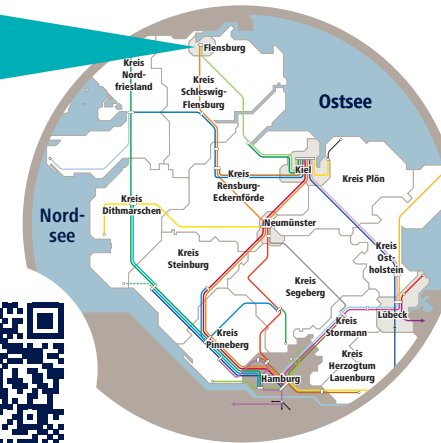


Linienetzplan

Stadt Flensburg



Sie wollen mehr sehen?

Besuchen Sie den interaktiven Linienetzplan Schleswig-Holstein!








liniennetz.nah.sh

Linien

- 1 **Krusau – ZOB – Bahnhof**
- 2 **Kupfermühle Grenze – ZOB**
- 3 **Frösleeweg – ZOB – Solitude**
- 4 **Marienhölungsweg – ZOB (– Sandberg) – Campus Uni**
- 5 **ZOB – Fruerlund – Engelsby – Campus Uni – ZOB (Ringlinie)**
- 7 **Krusau – Am Lachsbach/Strand – ZOB – Tremmerup**
- 8 **ZOB – Campus Uni – Tarup – ZOB (Ringline)**
- 10 **Raiffeisenstr. – Südermarkt – Twedter Plack**
- 11 **Twedter Plack – Südermarkt – Weiche**
- 12 **ZOB – Rude – Weiche**
- 14 **ZOB – Förde Park – Technologiezentrum**
- N1 **Nachtlinie N1 Nordost**
- N2 **Nachtlinie N2 Südost**
- N3 **Nachtlinie N3 Südwest**
- N4 **Nachtlinie N4 Nordwest**

Legende

-  Tagverkehr
-  abweichender Verkehr ab 20 Uhr
-  Linie fährt nur in eine Richtung
-  Start-/Endhaltestelle
-  Start-/Endhaltestelle ab 20 Uhr bzw. 22 Uhr

Impressum Linienetzplan

NAH.SH GmbH
Raiffeisenstraße 1
24103 Kiel

Aktiv Bus Flensburg GmbH
Apenrader Straße 22
24939 Flensburg

© Gestaltung und Kartografie: Baumgardt Consultants,
Gesellschaft für Marketing und Kommunikation bR,
www.baumgardt-online.de

Stand: Januar 2025

AktivBUS
Flensburg

NAH.SH
Der Nahverkehr

Schleswig-Holstein. Der echte Norden.